

## LEGENDĂ

- limită de proprietate
- drumuri betonate existente
- constructii existente
- constructie propusa
- platforma pietruită propusa
- platforma betonată propusa
- spatii verzi propuse
- acces existent
- imprejmuire existenta (se va desfiinta portiunea de la nord care depaseste limita cadastrala)
- limita zona constructibila (6 m de la constructiile existente)
- alee cu acces public nelimitat
- imprejmuire propusa pe latura nord

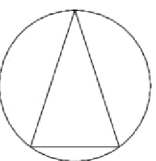

## LEGENDĂ REȚELE EDILITARE

- rețea electrică existentă LEA joasa tensiune 0,4 kV
- rețea apă existentă diametru 100 mm
- branșament electric propus
- branșament apă propus
- rețea canalizare propusa

## CALCULUL ANALITIC AL SUPRAFETEI

COD PUNCT	X(m)	Y(m)
11	585390.896	375998.136
79	585461.622	375991.536
80	585461.739	375992.316
59	585465.555	376014.242
60	585465.656	376015.416
25	585466.936	376030.264
24	585463.188	376030.593
23	585463.129	376029.670
21	585452.971	376030.253
20	585453.030	376031.162
18	585441.411	376032.235
13	585417.035	376034.485
12	585407.410	376034.409
5	585393.663	376034.988
11	585390.896	375998.136
S=2777.150mp		

Vicentiu Lascus  
Specialist cu drept de  
semnatura Dz1 Dz2 E  
2024.10.31 09:55:48  
+02'00'




Ovidiu Oltean

Digitally signed by  
Ovidiu Oltean  
Date:  
2024.01.18  
14:38:36  
+02'00'

DENES-TIBERIU GAGYI

Semnăt digital de  
DENES-TIBERIU GAGYI  
Data: 2023.12.19  
06:44:24 +02'00'



Sistem de proiectie: Stereografic 1970  
Sistem de referinta cote: Marea Neagra 1975

90.0